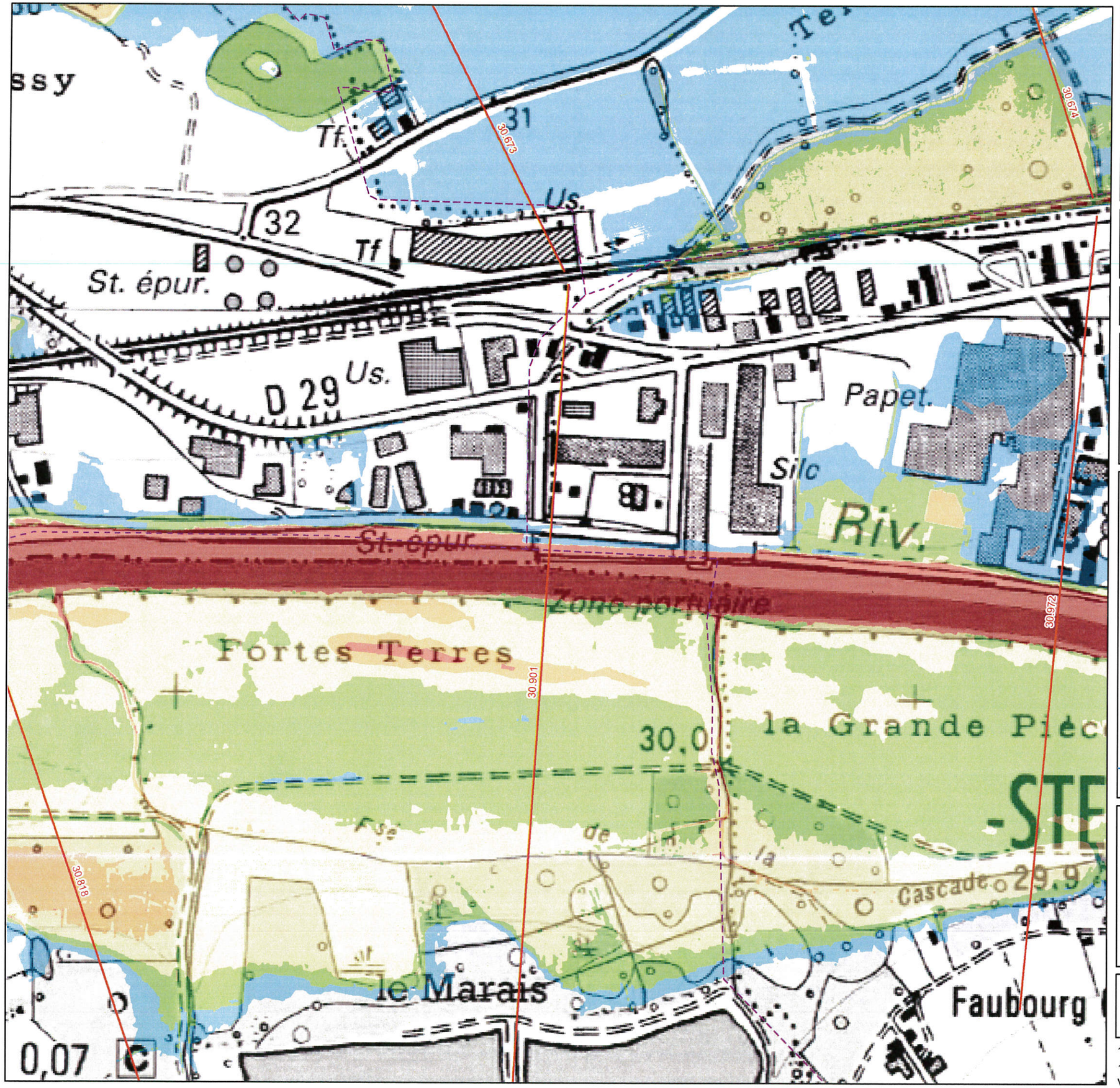

Etude de l'aléa inondation sur la rivière Oise
Secteur Brenouille / Boran-sur-Oise

Liberté . Égalité . Fraternité
RÉPUBLIQUE FRANÇAISE

PRÉFET DE L'OISE

Direction Départementale des Territoires de l'Oise

Carte d'aléa inondation

Par classification des hauteurs théoriques en crue centennale

Carte 72

Communes :

Les Ageux
Beaurepaire
Brenouille

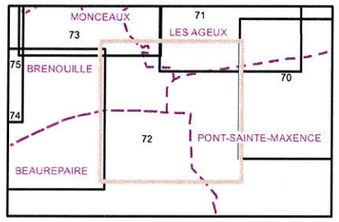

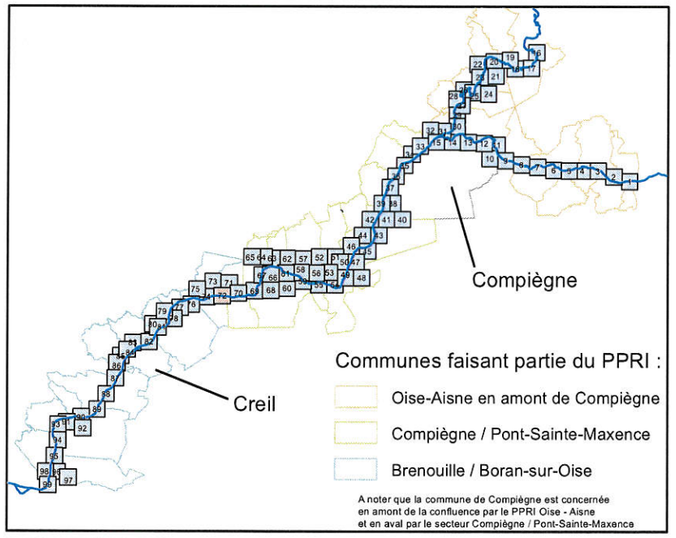

Niveau de référence
Limites communales

Hauteur d'eau
- 0 à 0,5 m
- 0,5 à 1 m
- 1 à 1,5 m
- 1,5 à 2 m
- > 2 m

N

Echelle 1 : 5 000

14DHF021
11/06/2015
Version 3.0

SAFEGE
Ingénieurs Conseils